

LR n.16/2004 c.ss.miu.p. - DGR n.834/2007 - LR n.13/2008 - DGR n.5/2011

**COMUNE DI CICERALE**

Provincia di Salerno

SERIE 3

Disposizioni Strutturali : PSC

## QUADRO DEGLI OBIETTIVI e DELLE STRATEGIE











**STUDIO GEOLOGICO**

## CARTA DELLA STABILITA'

Tav. 3-6

Protocollo

**Legenda:**

- |  |   |
|--|---|
|  | Aree stabili per fattori morfologici e geolitologici  |
|  | Aree ad incerta stabilità per fattori morfologici e/o geolitologici predisponenti al dissesto; necessitano di studi geologici di dettaglio ai sensi delle vigenti normative |
|  | Aree instabili per presenza di frane o per fenomeni erosivi e gravitativi legati alla dinamica fluviale e/o per fattori morfologici e/o geolitologici                       |
|  | Frana del tipo colata   |
|  | Frana del tipo colata rapida  |
|  | Frana del tipo creep  |
|  | Frana del tipo scorrimento rotazionale  |
|  | Frana del tipo scorrimento rotazionale-colata   |
|  | Frana del tipo scorrimento rotazionale-colata rapida  |
|  | Limite comunale   |
- 1:5.000

1:5.000

